FUENTES HISTÓRICAS DE SANTURDE DE RIOJA

SITUACION: *TÉRMINO MUNICIPAL DE SANTURDE DE RIOJA*

AUTOR: *ISAAC PALACIOS METOLA.*

Al pueblo de Santurde.

Este trabajo es fruto del cariño que profeso al pueblo de Santurde, que me adoptó hace casi 50 años cuando me casé con una Santurdeña, así como por el respeto que tengo a sus gentes y a sus tierras a las que quiero cómo si en ellas hubiese nacido.

INDICE

1.- Fuente “Chamingorna”.....6
2.- Fuente “San Tortijero”.....7
3.- Fuente “Merendero Cansorros”.....8
4.- Fuentes “Las Zamacas” (Primera).....9
5,- Fuentes “Las Zamacas” (Segunda).....10
6.- Fuente “La Butrera” (Primera).....12
7.- Fuente “La Brutera” (Segunda).....13
8.- Fuente “Tronco El Pastizal de la Langurna”.....15
9.- Fuente “Vizolazas”.....16
10.- Fuente Barranco de Cansorros “Agua para el pueblo”.....18
11.- Fuente “Cansorros”.....20
12.- Fuente “El Cantarral”.....21
13.- Fuente “Sabacuecia”.....22
14,- Fuente “Las Rozas”.....23
15.- Fuente “ El Cueto”.....25
16.- Fuente “El sapo”.....26
17.- Fuente “La choza” (El Escuchadero).....27
18.- Fuente “Las fuentes de Dios”.....29
19.- Fuente Camino Sagún.....31
20.- Fuente “ El Cocino”.....32
21.- Fuente “Pagos del Paguillo”.....33
22.- Fuente “Depuradora vieja”.....34
23.- Fuente “La del chopo del barranco San Pedro”.....35
24.- Fuente “El Juncal”.....36
25.- Fuente “Senda de las majadas”.....37
26.- Fuente “Valle de la Trampa”.....38
27.- Fuente “Quebrantales” (Cuesta chiquita).....39
28.- Fuente “Corral de vacas” (Cuesta grande):.....40
29.- Fuente “Galbaturra”.....41
30.-Fuente de Pelpe: (Camino Cuesta chiquita).....42
Fuentes de la Plaza del Fundador.....43
CANALES DE RIEGO.....47
Canal de la fuente (Prados de casa):.....49

***Canal de Turres:*.....52**
***Canal de Aliende:*.....54**
***Canal viejo de Aliende:*.....56**
***Pozos de propiedad municipal*.....59**

PRÓLOGO

El pueblo de Santurde de Rioja ha vivido siempre de la agricultura y ganadería, con una superficie total de jurisdicción de 15,4 Kms. 2., entre monte y "pago", así llaman los lugareños a la tierra baja del valle, apta para la siembra.

Nos indica Alfredo Montoya en su libro "Benefactores de Santurde", que en el Cartulario de Santo Domingo de la Calzada, años 1180-1181, uno de los primeros documentos existentes sobre nuestro pueblo, aparece la donación de un "collazo" en Santurde, en el que se cultivaba la tierra y de una viña señales evidentes del paulatino dominio de la agricultura sobre el pastoreo.

J. B. Merino Urrutia, nos habla en su libro "La cuenca del Oja" de la existencia de un crecimiento de la población desde el siglo XVI hasta el siglo XX. Dicho crecimiento es consecuencia de su próspera agricultura y del aumento de terrenos de cultivo así como del regadío.

En el año 1.570 Santurde tenía 350 habitantes; 378 habitantes en el año 1.752; 431 en el año 1.858; y de 629 habitantes en el año 1.900 que digamos fue su apogeo, ya que partir del siglo XX comenzó la lenta despoblación de todos los pueblos de la comarca.

A medida que se producía la rotulación del bosque y se conseguían nuevas tierras para la agricultura, se cultivaban más cereales, vid, alholvas, etc. aprovechando el agua de los diversos barrancos que confluían en el Oja.

Urizarna en su Testamento y Codicilio de 1643-1645 destaca la importancia del cultivo de cereal, la explotación de prados para alimento del ganado y el cultivo de las huertas como complemento de la alimentación.

Los cultivos básicos que se citan en el siglo XVII, trigo, cebada, centeno; árboles frutales como manzanos y perales, así como árboles para sacar madera con la que construir edificios.

El Catastro del Marqués de la Ensenada (Año 1.749) indica que la agricultura en Santurde de varios cultivos de cereal, prados, frutos, labradores con yunta, y jornaleros, es la actividad económica más importante.

Habla de tierra de regadío cadañero con el agua que se lleva del río Oja, que sólo riegan en los meses de abril, mayo, y junio.

También habla de tierras secanas cadañeras que producen una cosecha al año; tierras de prados regadíos de guadaña que producen una cosecha al año y se riegan los mismos periodos; habla de los pastos del "ganadocomún" en un campo llamado Zaldo de unas treinta fanegas de tierra; habla de los montes de Pelpe, y de Río San Pedro que se componen de cajigal y robre bajo.

Otro campo llamado Aliende, cajigal y berozal, de otro monte llamado Solana de Arbiza, Rebollar, Vizolazas, y de la Butrera que dista un cuarto de legua y que se compone de robre, haya, berezo, y escobar.

Se refiere a la Solana de San Millán, a otro llamado El Cueto, y de otro llamado el Haedo del Caño que llega hasta el Rio San Pedro, todos estos montes sirven para pastos del ganado común.

El agua siempre ha sido en Santurde el mayor sostenimiento de su economía y por ende de sus gentes que han luchado siempre por disponer de la mayor cantidad posible con el fin de poder regar sus fincas, prados, choperas, frutales, huertas, y también para beber ellos y sus ganaderías.

En el año 1.766 ya se pusieron de acuerdo con la Ciudad de Santo Domingo de la Calzada en base a un pleito entre ambos para el aprovechamiento del agua de los ríos Molinar y Oja.

En dicho pleito se detallan las jurisdiciones de ambas ciudades, así como los aprovechamientos de los ríos Molinar y Oja, a los que llegaron a un acuerdo.

Merece la pena estudiar dicho documento que con detalle describe la situación del rio Oja, así como los aprovechamientos del mismo para sacar el agua por ambas margenes.

Detalla los lugares de todas las sacas autorizadas para poder regar las fincas de la cuenca del Oja y llevar el agua al rio Molinar que no era otra cosa que un rio artificial que se surtía de sacas del Oja y que descendía por la margen derecha del Oja.

Desde Ojacastro, pasando por Santurde, hasta Santo Domingo, y que también surtía de energía aun gran número de molinos de agua necesarios para la subsistencia de las personas y de los animales.

Señala los puntos dónde se sitúan los mojones de ambas jurisdiciones y la de Ojacastro; también los puntos dónde se sitúan las "sacas" de agua cortando el "Riooja" iniciandola p. (presa) de Santurde.

Comienza en Ojacastro, dentro del Rio Oja, en las fuentes de "Zumaia", margen derecha del río, y "Turres" margen izquierda. El comienzo del "Riomolinar" está dentro del Rio Oja, un poco antes del comienzo de la jurisdición de Santurde, y por la margen derecha del Rio Oja.

Antes de llegar a la altura del pueblo de Santurde (I) se sitúan unas defensas en la margen izquierda del río Oja para proteger al pueblo y el camino.

(P) Tesaca de Santurde, margen derecha, para llevar el agua al Riomolinar.

(O) Tesaca que realiza Santo Domingo, margen derecha, para llevar el agua al Riomolinar ya en su jurisdición.

(R) Estacada y cantizal que ponen los de Santo Domingo para sacar más agua al Riomolinar, margen derecha del Rio Oja.

(T) Contraestacada de Santurde, justo enfrente de la anterior, que "revabiendo" la corriente del Oja intenta llevar el agua a la margen izquierda del rio Oja para poder regar sus fincas. Ésto se sitúa antes del mojón de términos.

Todo lo anterior demuestra la IMOPORTANCIA VITAL que para los de Santurde, y también para los de Santo Domingo de la Calzada, tenía el "AGUA".

Planos de los ríos Molinar y Oja desde Ojacastro hasta Santo Domingo.

Hasta ya en el siglo XX, que se hicieron los “CANALES” sólo regaba con agua procedente del “Riooja”, y del Riomolinar”, y sólo hasta el mes de Julio que se solía secar.

En el siglo XVIII señalaban que en Santurde había 1.868 fanegas de labrar, y otras 250 fanegas de peor tierra que se labraba a veces.

La fanega de tierra se componía de 3.000 varas castellanas en cuadro, lo que significa 3.592 metros cuadrados de tierra, señalando que los productos que se cosechaban eran: Trigo, cebada, centeno, avena, habas, arbejas, cáñamo, y hierba.

En el año 1.840 “Madoz” nos indica que en Santurde había 39 labradores, 19 jornaleros, 9 criados, y 6 pastores, siendo uno de los pueblos de su entorno que tiene más labradores y jornaleros.

Entre el “pago” y las laderas que también se labraban antiguamente, disponían de unas 600 Has. de terreno para patatas, cereal, huertas, choperas, y frutales.

Disfrutaban también de suficientes pastos, unas 600 Has. para el ganado, durante todo el año con diferentes pastizales en el monte.

En los años 40, 50, y 60 del siglo pasado los jóvenes se fueron marchando a las capitales para trabajar en las fábricas, huían de la pobreza y falta de trabajo, existente en los pueblos.

Se fueron abandonando los pastizales, y toda la tierra que se labraba en las faldas de los montes, dejando sólo como tierra cultivable el "pago", las tierras bajas que además con los nuevos canales de riego, se podían regar todos los años incuso en verano.

Los montes se poblaron de pinos en base a un acuerdo con el Icona, y posteriormente con la Consejería de Medio Ambiente del Gobierno de La Rioja que se responsabiliza de su cuidado y posibles ventas de madera.

Todo ello provocó que las 30 fuentes-manantiales distribuidas por monte y pago dentro del término jurisdiccional de Santurde se hayan secado en su mayoría.

Este trabajo lo único que pretende es recordar dichas fuentes-manantiales, catalogarlas, indicar sus coordenadas Lat-Long, mediante localización GPS, para su constancia futura, y procurar que dentro de muchos años se sepa que existían.

Finalmente, con cierta "nostalgia", realizar un homenaje de gratitud a dichas fuentes-manantiales por los innumerables servicios que prestaron a nuestros antepasados.

Estas fuentes-manantiales eran parte importante en la vida del pueblo; nuestros antepasados y sus animales bebían diariamente en ellas, comían junto a las mismas cuando estaban trabajando en el campo o cuidando el ganado en el monte.

Que quede constancia del "sacrificio" que se ha realizado al condenarlas a su desaparición, en base al "progreso".

No sé, si vamos bien pero en cierto modo al desaparecer las fuentes-manantiales lo que hacemos es destruir un poco la “naturaleza”.

Reconocer la ayuda de unos cuantos “sabios” del pueblo que junto a otros a los que también he preguntado, me han echado una mano para realizar este trabajo durante dos años.

Nuestro aparejador municipal Roberto García; nuestros “sabios” de montes Narciso Cámara; agricultores Jesús Sierra, y Jesús Jiménez; al amigo José Antonio Montoya; nuestro escritor historiador Alfredo Montoya; a nuestro alcalde y ganadero Raúl Espinosa; y por supuesto al Excmo. Ayuntamiento de Santurde de Rioja que ha estado apoyando este trabajo desde el primer momento.

1.- Fuente “Chamingorna”

Coordenadas:42.37596 - 2.98946

Camino de la parcelaria, Ubro arriba, dirección Ojacastro. A la derecha del camino, a unos 500 m. antes de llegar al cruce de Arbiza, sale un camino-senda que se dirige, subiendo al “pago de Chamingorna”.

Cuando la senda se gira a la izquierda, justo al llegar a la finca de Tomás Oca (Los Hilarios), subir recto por el barranco hasta llegar a una pasada de ganado, unos 300 m hacia arriba, allí está la FUENTE. Puede SER que antiguamente la fuente bajara hasta este mismo giro a la izquierda en el final del barranco, ahora hay que subir hasta encontrarla a unos 300 m desde que comienza el barranco. Como subir por el barranco es imposible, lo hacemos por la senda, a la izquierda, hasta llegar a la finca de Felipe Galán donde tiene las colmenas. Allí nos introducimos en el arbolado, a la derecha, fresnos, cerezos, y espinos (Finca que puede ser propiedad de Julián Pisón) hasta llegar al barranco, bajamos justo en la pasada de ganado, aquí también tenían propiedad Los Peña, Isidoro, y otros. Son unos 10 minutos andando por el arbolado nombrado, llegas al barranco y a la pasada, allí está la FUENTE, que es la misma que algunos años llega hasta el final del barranco.

2.- Fuente “San Tortijero”

Coordenadas: 42.38346856 -2.99261805

Camino de Cansorros, subiendo y nada más pasar el “paso canadiense” coger el camino de la izquierda, justo allí mismo a la izquierda del camino hay un pequeño barranco por el que, por su pendiente prolongada baja una pequeña cascada de agua.

Subiendo el barranco, como a unos 200 m., sale el agua de la propia montaña, y subiendo otros 100 m. más aproximadamente, hasta la cima, está el manantial en el suelo al comenzar el barranco. Esa es la FUENTE.



3.- Fuente “Merendero Cansorros”

Coordenadas: 42.38665 -2.99769

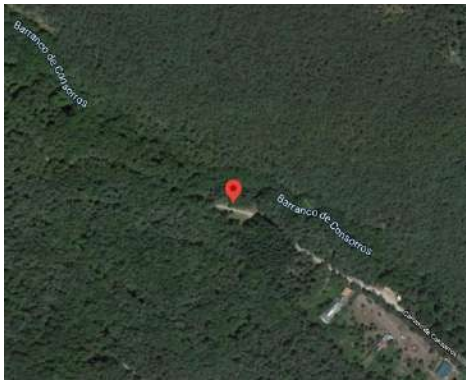

Fuente de obra con canto rodado y masa, tiene un grifo para que salga el agua y una `pila donde se recoge; si no se usa en la fuente, el agua por debajo va hacia el barranco cercano.

También hay una cocina de piedra de canto rodado con masa, con dos hogares donde asar. Tres mesas con bancos corridos de hormigón. Está justo al lado de la caseta de los “pastores” que ahora es de cemento, pero en su día fue una choza de tierra.

Nota: Esta agua viene a esta fuente conducida por una goma desde las Zamacas, dicha goma y conducción fue hecha por Narciso Cámara.

4.- Fuentes “Las Zamacas” (Primera)

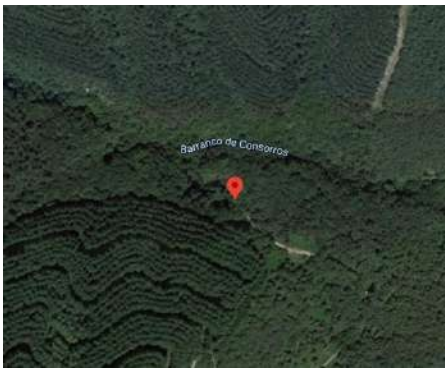

Coordenadas: 42.38889 -3.00571

Camino de subida al pastizal La Langurna. Como a unos 500 m. antes de llegar al pastizal, a la derecha, bajar al barranco Las Zamacas, y allí mismo está la primera FUENTE.

Para proteger la fuente en el suelo, por donde sale el agua, hay una obra de canto rodado. Antiguamente también había un “cocino”. La fuente está al lado de la ladera que sube al camino. Paralela a esta fuente, hay otro bebedero de piedra de canto rodado con masa, más en el hoyo, casi en el centro de donde comienza una especie de “anfiteatro” que sube hacia los pastizales de la Langurna. Desde este bebedero, con una goma, se recoge el agua y se conduce a la fuente del Merendero de Cansorros.

5,- Fuentes “Las Zamacas” (Segunda)

Coordenadas: 42.38916 -3.00614

Cercana a la primera, subiendo un poco por el “anfiteatro”, existen tres pequeños pozos en el suelo, de unos 30 cm de diámetro, tapados.

El primero más hacia arriba es el origen de la fuente que nace en la roca allí mismo. Están protegidos por una cerca de madera que evita la entrada de animales. El pozo 1º se comunica por una goma con el 2º, que a su vez tiene otra goma que le comunica con el 3º que además tiene un tubo de salida con un pequeño filtro. De allí va al barranco y a un “cocino” que ya no existe. El agua baja a un abrevadero para animales (Se hizo en el año 2.019), y después al barranco. Esta obra se hizo hace unos 62 años, cuando Narciso Cámara estaba en el servicio militar.

Recuerda que la hicieron entre su hermano Honorio Cámara y Antonio Pisón que subieron la grava y material para ello.

6.- Fuente “La Butrera” (Primera)

Coordenadas: 42.37979 -3.00289

Subida a Cansorros, camino de la Butrera por la izquierda del barranco, pasar la finca de Lucilo, seguir hacia arriba.

Entre el monte San Tortijero, y la Butrera hay dos caminos, los dejas y por una senda llegas a la fuente

Antes de llegar a un descampado sito a la izquierda de la senda, a unos 50 m. antes de dicho descampado, bajar un poco al barranco, bajo un roble, se ve la fuente y el río que baja hacia el barranco.

El monte es de Utilidad pública. Esta fuente siempre tiene agua.

7.- Fuente “La Brutera” (Segunda)

Coordenadas: 42.38241 -2.99942

Bajando de la anterior fuente, camino de la “umbría” La Butrera, a unos 50 m. de la 1ª fuente, en la derecha del camino, en la curva a la izquierda, en el suelo, hay una fuente que ahora está recogida mediante una obra que a través de un tubo lleva dicha agua hasta la granja de Raúl.

8.- Fuente “Tronco El Pastizal de la Langurna”

Coordenadas: 42.38756 -3.01171

Subiendo de Cansorros al pastizal de La Langurna, a la izquierda de la ladera, en el suelo hay una fuente que mediante un registro de hormigón se recoge el agua. Tiene una tapa de hierro. La propiedad es del Ayuntamiento.

El registro-pozo tiene dos tubos de entrada de agua que la recoge de la ladera, y uno de salida que por otro tuvo la baja al bebedero de ganado a unos 100 m. abajo.

9.- Fuente “Vizolazas”

Coordenadas: 42.38712 -3.00401

Por el camino de Cansorros, pasar las mesas y cocina del merendero, y seguir subiendo hacia el pastizal de Vizolazas. Justo al llegar al Pastizal de Vizolazas, allí mismo en el camino a la izquierda de la senda, está la FUENTE, en el barranco a su derecha. Hay restos de 2 bebederos para el ganado.

El agua baja hacia el barranco, la fuente está en el suelo, al lado de los bebederos, junto a un “salce viejo”.

10.- Fuente Barranco de Cansorros “Agua para el pueblo”

Coordenadas: 42.38517808 -2.99418546

En el barranco de Cansorros, antes de llegar a la caseta de los Pastores, a la derecha del Barranco, pegando a la ladera, hay una entrada constante de agua que baja por el barranco.

Entra directamente a la 1ª caseta por el suelo, y se queda en un primer depósito de decantación de forma rectangular de 1 m. por 3 m.

De éste, pasa a un segundo depósito más pequeño (Un metro por uno y medio), y de éste, pasa mediante un tubo a otro tercer depósito, pequeño (Medio metro cuadrado). Allí hay una salida de un tubo metálico, y una llave de paso para cerrar la salida de agua. Este tubo metálico es la conducción de agua hasta el depósito del agua potable para el pueblo. La segunda caseta pegada a la primera y más hacia el centro del barranco, es más pequeña, al entrar existe un espacio vacío de 2 m. por 3 m. y al fondo un hueco en la pared que comunica con un hoyo seco en este momento.

Esta caseta fue la primera que se hizo para llevar el agua hasta una fuente sita en la Plaza del pueblo que servía para recoger agua de boca y para llenar un bebedero de animales pegado a la fuente. Se construyó sobre los años 30/40 del siglo pasado y el agua era conducida hasta la fuente de la Plaza del Fundador.

La otra toma situada en la caseta primera, será del año 1.975, y bajaba por una conducción hasta el depósito de agua potable del pueblo sito al comienzo del camino de Cansorros.

Posteriormente en el año 1.976/1978 se metió el agua y el alcantarillado al pueblo, y se realizó otra entrada de agua a dicho depósito municipal procedente del rio Oja, término de Ojacastro, y finalmente en los años 80 se hizo otra captación más arriba del río, que es la actual.

11.- Fuente “Cansorros”

Coordenadas: 42.38460106 - 2.99434572

Subiendo por el camino de Cansorros, seguir el camino y después de pasar el barranco que se quedará a la derecha del camino, cuando comienza la cuesta, a la izquierda, pegando a la granja de Raúl, hacia el monte en la finca de “Los Pinches” Manantial con un charco, el agua baja hacia las fincas.

El manantial está justo en la pared del pabellón actual de la granja de Raúl, dentro de su finca, antes era de Los Clemente y otros. Dentro de la misma finca existe otra construcción que se hizo hace años para una ganadería de cabras. En dicha granja de Raúl también hay fincas que hace años pertenecieron a Isidoro Jorge.

12.- Fuente “El Cantarral”

Coordenadas: 42.379046 -2.970893

En Aliende, paso de Los Bueyes, subiendo desde la carretera de Sto. Domingo a Ezcaray, y atravesando la Vía Verde. Se llama también Valle El Cantarral, en el mismo barranco a la altura de la finca de Periquillo, allí está la FUENTE.

13.- Fuente “Sabacuecia”

Coordenadas: 42.37134856 -2.97500666

En Aliende, dando vista a Santa Asensio, allí está la FUENTE, en la misma ladera de Aliende, jurisdicción de Santurde.

Desde Santa Asensio, coges el camino-senda que va por media ladera de Aliende, subes una cuesta y al bajar, te sitúas en un barranco que viene de la derecha bajando al camino.

Allí está situada la fuente Sabacuecia, y la recuerdan los antiguos.

Guillermo, un vecino de Santa Asensio que todavía vive en la aldea, recuerda que hace unos 45 años estuvo trabajando junto con los hermanos de Santurde, Carmelo y Amador Jorge, plantando los pinos.

14,- Fuente “Las Rozas”

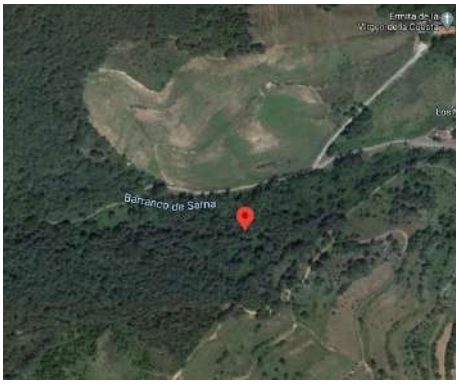

Coordenadas: Nota: Se ponen dos coordenadas porque hay disparidad de opiniones dónde está el depósito de cemento dentro del barranco. Ahora es imposible bajar a localizarlo:

1ª.- 42.39104377 -2.98701189 (Es más arriba que la otra situación, casi en la curva de subida a la Ermita)

2ª.- 42.39203623 -2.98444737 (Esta posición está en el barranco a la altura de la bodega de Chaparro)

Subir la calle de La Torre, camino de Sarna, en el barranco, pasando la casa de la “Tía Bene”, en el mismo barranco, frente a lo de Chaparro. Allí hay un depósito de cemento, eso era la FUENTE. De ahí bajaba el agua con una tubería hasta el bebedero de La Torre. Coordenadas de dónde estaba el bebedero ya desparecido: 42.39206595 -2.98287928. A la derecha, arriba en Las Rozas, está la finca de Patillas, antes era de Jesús Sierra.

Barranco de Sarna, dónde está la fuente Las Rozas, y se conduce por una tubería hasta el bebedero sito al lado del castillo.

Lugar dónde estaba situado el bebedero con el agua que se recogía de la Fuente Las Rozas, del barranco Sarna.

Final del barranco Sarna y alcantarilla por donde se recoge el agua para conducirla al río Tortas.

15.- Fuente “ El Cueto”

Coordenadas: 42.39792877 2.99374491

Camino de Monte abajo (Sampol), subiendo a la izquierda del camino, frente a la caseta de los pastores de Monte abajo, a unos 500 m. de distancia del camino subiendo por un antiguo pastizal, hoy lleno de pinos silvestres, hasta los pinos plantados hace unos 50 años por el Ayuntamiento.

El término se llamaba antiguamente “El corral del Cueto”.

Allí, borde del pinar, en el barranco a unos 10 metros de las coordenadas, estaba la fuente. Hace 60 años recuerdan los mayores que el Sr. Ricardo , padre de Eugenio Aransay alcalde que fue de Santurde posteriormente, subía allí a cazar palomas. Ahora seca, entonces el chorro bajaba por el camino.

16.- Fuente “El sapo”

Coordenadas: 42.39506997 -2.98388209

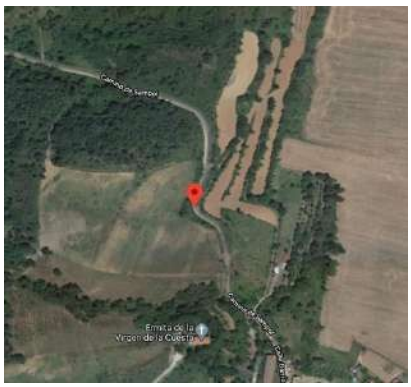

Subiendo el camino de Monte abajo, por casa de Samuel, camino de Sampol.

Pasas la casa de Salva, a la izquierda del camino, término de la “Chaparrera”, en el ribazo, está la FUENTE.

La fuente estaba encima del camino, en el ribazo. La finca de arriba ahora es propiedad de Patillas.

En la derecha del camino está la finca de Moi, dónde tenía unas colmenas hace años.

En el suelo, con un charco el agua se perdía en el camino.

17.- Fuente “La choza” (El Escuchadero)

Coordenadas: 42.40002289 -2.99225762

Nota: La fuente estaba como a unos 10 metros del punto tomado de coordenadas, hacia el norte.

Camino de Monte abajo (Sampol), pasas la casa de Salva, curva grande a la izquierda, pasando ya la caseta de los pastores.

A la derecha del camino sale una senda que baja al barranco “Corral de las vacas”, y a unos 100 m. de distancia del camino llegas al pinar de Ponciano (Ahora de sus nietos, hijos de Emiliano), giras por otra senda a la izquierda por encima del pinar de Ponciano y como a otros 100 metros estaba la fuente en el barranco.

Allí está la FUENTE que sale del mismo suelo haciendo un charco que después baja al barranco.

18.- Fuente “Las fuentes de Dios”

Coordenadas: 42.399147 -2.996472

Camino de Monte abajo (Sampol), en el pago “La Vitoriana”, hay un valle llamado de Fuentes de Dios, allí en el mismo camino, a la izquierda, está la FUENTE rodeada de pinos, hayas, robles y helechos. Esta fuente se arregló en el año 2.014 por el Retén de Incendios de Santurde.

Hay una construcción de obra de canto rodado con masa con el frontal donde está el caño de la fuente, a los lados asientos de piedra. Encima de la fuente hay una mesa y asientos para poder merendar, todo de obra de canto rodado. La fuente se surte por una captación de tuberías que recogen el agua y la dirigen al caño.

Visitada el día 18 de julio de 2.018 bajaba agua por el caño que se puede calcular en unos 150 litros por minuto.

19.- Fuente Camino Sagún:

Coordenadas: 42.39961734 -2.98393171

Justo al llegar a la Fuente del Cocino en el camino de Santo Domingo, a la izquierda sale el camino de Sagún.

Como a unos 300 metros, al llegar al final de la finca de Samuel, allí estaba la fuente.

Es de suponer que el agua de esta fuente era la que bajaba posteriormente a la fuente del Cocino.

20.- Fuente “ El Cocino”



Coordenadas: 42.399430 -2.979966

Camino de la parcelaria a Santo Domingo, a la izquierda en el mismo camino, hay un bebedero para los animales, donde llega el agua por un chorro sito en un costado.

El término se llama “Sagun”, y nunca se secaba antes, ahora con las labores del campo posiblemente han roto el tubo por el que baja el agua desde unos 200 m, arriba en la ladera.

El bebedero es de obra con piedras y masa y baño de cemento, muy deteriorado, y está cubierto de matas. En el año 2.018, día 18 de julio, baja agua, aunque no por el caño, sino por un costado que se pierde en la propia cuneta izquierda del camino de la parcelaría.

21.- Fuente “Pagos del Paguillo”

Coordenadas: 42.392479 -2.977616

Avda. de Santo Domingo, pasar la casa de Julio Sierra, y coger el camino de la depuradora.

Nada más pasar la finca de Julio Sierra, coger la calleja “La Carrera”. Esta calleja sale al lado de la finca de “Ojeda” dónde instalaron unos invernaderos, seguir la calleja hasta las fincas de Miguel Ángel Gómez, y de Néstor.

Entre estas dos fincas, sale la FUENTE del suelo y forma un gran charco.

El agua se filtra y posiblemente vuelva a salir en la siguiente FUENTE DE LA DEPURADORA VIEJA, en la curva que hace el camino hacia la derecha.

La finca de Miguel Ángel Gómez, de barbecho con alguna noguera, queda al este de la fuente; la finca de Nestor plantada de noguerillas, queda al oeste de la fuente.

Pues justo en el vértice Oeste-sur, allí estaba la fuente.

22.- Fuente “Depuradora vieja”

Coordenadas: 42.396008 -2.976497

Posiblemente el agua de esta fuente, viene de la anterior FUENTE pagos del Paguillo, que se filtra y vuelve a salir aquí, en la curva del camino de la depuradora. La curva a la derecha, pero justo allí a la izquierda estaba la antigua depuradora.

La fuente está al lado del camino, donde comienza la Calleja Santo Domingo, que al final llaman Calleja Lita.

Toda el agua baja por dicha Calleja Lita, y suele tener abundante agua.

23.- Fuente “La del chopo del barranco San Pedro”

Coordenadas: 42.4029582 -2.98769586

Camino de la parcelaria a Santo Domingo, al llegar al barranco de San Pedro, o camino de San Pedro, subir dicho camino.

Camino arriba, antes de llegar al cruce Corral de Las Vacas, queda a la izquierda (sur) la finca vallada dónde tienen perros con una rulot (Dónde vivía Laura, que se vino a vivir al pueblo).

El camino se divide en dos, el de la derecha es una servidumbre de las fincas, coger el de la izquierda y subir hasta dónde comienza el barranco San Pedro. Al llegar a la finca de Amos Sierra, ahora de sus hijas, a unos 50 metros a la derecha de dónde se ponen las coordenadas. Allí estaba la fuente. Allí, me dice Jesús Jiménez, sembraban patatas antes de hacer la concentración parcelaria. Posiblemente el agua venga de la que se filtra en la FUENTE LA CHOZA, que hemos descrito subiendo por el camino de Monte abajo (Sampol), antes.

24.- Fuente “El Juncal”

Coordenadas: 42.402075 -2.980205

Camino de la parcelaria a Santo Domingo, hacia Las Noguerillas.

Antes de coronar la subida, a la izquierda sale un camino nada más pasar una finca propiedad de unos de Madrid, llena de matas y con un letrero “se vende”.

La FUENTE está en la misma finca adentrándose en dicho camino unos 100 metros desde la carretera, y en ese punto meterse dentro de la finca unos 20 metros del camino.

25.- Fuente “Senda de las majadas”

Coordenadas: 42.409834 -2.980090

La fuente está dentro de la finca de Samuel, término Las Majadas, en el camino de la parcelaria hacia Santo Domingo.

Camino de la parcelaria a Santo Domingo y después de bajar la cuesta, al llegar a la linde de las fincas al norte Victorino Uruñuela, y al sur del medianil finca de Samuel Capellán, justo en la parte labrada, a unos 3 metros del medianil de ambas fincas y como a unos 40 metros del camino viejo de Morales, allí estaba la fuente.



26.- Fuente “Valle de la Trampa”

Coordenadas: (No localizada)

Camino de la parcelaria de Santo Domingo.

A la izquierda salir por el camino viejo de Morales.

La fuente está a la izquierda del camino de Morales, encima de Las Majadas.

Posiblemente el agua de esta fuente, vaya a parar a la fuente anterior de Las Majadas.

27.- Fuente “Quebrantales” (Cuesta chiquita)

Coordenadas: 42.40906335 -2.99064696

Camino de la Parcelaria hacia Santo Domingo, coger el camino de Pelpe y de Quebrantales.

Cruzar el Camino de Morales que viene de la izquierda y se dirige a la derecha.

Final del camino, te metes en la finca de Los Chaparros, al norte finca de los Chaparros, al sur el barranco de Pelpe, dónde comienza el barranco, allí está la FUENTE.

La conocen bien los pastores ya que tenía agua durante todo el verano y allí llevaban el ganado a beber.

28.- Fuente “Corral de vacas” (Cuesta grande):

Coordenadas: 42.414141 -2.988418



Camino de la parcelaria hacia Santo Domingo, ya en jurisdicción de Santo Domingo girar a la izquierda por el camino de la Cuesta Grande. Norte Santo Domingo, sur Santurde las primeras fincas, después todo de Santo Domingo.

Cruzamos el camino viejo de Morales que viene de Santurde dirección a la derecha a través de la finca de Herederos de Antonio Pisón, subiendo hacia un pinar en lo alto.

Seguir el camino por toda la finca de Pisón, y al final de la misma, en un terrero o ribazo de unos 2 metros de altura, a unos 10 metros del camino al noroeste del punto de las coordenadas, allí estaba la fuente, hoy seca.

29.- Fuente “Galbaturra”

Coordenadas: (No localizada)

Detallada en el Catastro del Marqués de la Ensenada, página. 54, libro de Santurde de Rioja.

Hay dos pagos unidos (Unas 600 fanegas de tierra), llamados Alangurna, y Arnabuja. Son unos eriales que no se labraban por la distancia del pueblo, a una legua y media de la Villa.

Estos pagos lindan al cierzo (norte) con la jurisdicción de Grañón; por ábrego (suroeste) con el río Tondeluna, aquí existía una aldea hace muchos años llamada Zarracucha(Término de Ojacastros); y por regañón (Noroeste) con la Cruz de Galbaturra.

No disponemos de más datos para poder catalogarla en su lugar exacto.

30.-Fuente de Pelpe: (Camino Cuesta chiquita)

Coordenadas: 42.4083351 -2.987357

Camino parcelario a Santo Domingo, coger el camino de la Cuesta chiquita, y al llegar a los pinos del Cusco, girar a la izquierda por fuera de dichos pinos. La senda sube al cerrito Pelpe dejando a la izquierda los pinos y a la derecha una finca de Samuel.

En un pequeño ribazo dentro de la finca de Samuel, a unos 25 metros de la senda, está manando la fuente. Se ven charcos en la fecha visitada (19-10-2020).

Fuentes de la Plaza del Fundador:

Años 50, siglo XX, Plaza del Fundador con la fuente y el bebedero pegado a la imagen del Corazón de Jesús.



Antigua fuente en La Plaza del Fundador. Estuvo en la Plaza del Fundador desde finales de los 70 (Siglo XX), hasta el pasado año 2.015.

Esta fuente se construyó al romperse la antigua en su proyectado traslado de lugar. Se hizo con el mismo material (Adoquines) del suelo de la plaza. En el año 2.017 se sustituyó por la actual.

Modelo que sirvió para la actual fuente instalada el año 2.017

Nueva fuente en la plaza del Fundador. Momento de su construcción.

CANALES DE RIEGO:

El primer cuarto del siglo XX, el mundo rural español, y el riojano en particular estaba lleno de dificultades para los habitantes de los pequeños pueblos.

Hasta la construcción de los canales, sólo era posible regar sacando el agua directamente del río Oja o de los ríos existentes en esos momentos.

Río Barrias, Río del Ubro, Río de la Calle, Río de la Plaza, Río de los Ribazos, Río de San Pedro, Río Molinar.

Ríos que aprovechaban el agua que bajaba de los montes, también de las fuentes existentes en el monte y el “pago”

Seguramente estos ríos se secaban en su mayoría durante el verano, por ello sólo se podía regar los meses de abril, mayo y junio.

Me cuentan que hasta los años 40 del siglo pasado se sembraban patatas en los ribazos de Pelpe, y de la Cuesta Chuiquita ya que allí no precisaban regar tanto, y si venía un año lluvioso venían excelentes patatas de secano.

Esto ocurrió hasta la construcción de los canales de riego que propiciaron la siembra de productos de regadío en el pago.

Con los canales que se surten directamente del agua procedente del acuífero del Rio Oja, y haciéndolo a unos 10/15 metros de profundidad del acuífero, se aseguraban el agua durante el verano.

Sobre los años 20 del siglo pasado, en un pleno del Ayuntamiento de Santurde se decidió escribir a la Diputación de Logroño con el fin de que enviaran ropa y alimentos para los habitantes del pueblo.

Hasta ese punto llegaban las necesidades básicas de nuestros paisanos de dichos años.

Canal del Río Muelo:

En el año 1.739 ya se tienen noticias de la existencia de un (CANAL DEL RÍO MUELO); recogía las aguas en Ezcaray y Ojacastro y en el Prado de Sagastía, a la salida de Ojacastro y vertía sus aguas a lo que originariamente fue el nacimiento del Río Muelo (Fuentes de Turres y de Zumaia y que incrementaba el caudal de este Rio Molinar, o Rio Molinos.

Estas aguas servían para generar energía en los molinos existentes en toda la cuenca del Oja, también se usaba para riego de fincas.

Se sabe que ya en el siglo XI de la existencia de molinos en el río Oja, molinos pequeños accionados primitivamente por rudimentarios rodetes de madera.

Con ellos se molía trigo, cebada, centeno, y otros piensos.

Este Río Molinar corría paralelo al Glera, junto al talud de tierra que marca la diferencia de nivel.

De sus aguas se surtían los molinos de Milor, Antón, el de los Serrano (Maquilas), y otros en la parte baja de Santurde como el Molino Pajarito, y en Santo Domingo Molinos Ríos.

Canal de la fuente (Prados de casa):

Coordenadas: 42.38481256 -2.97828097

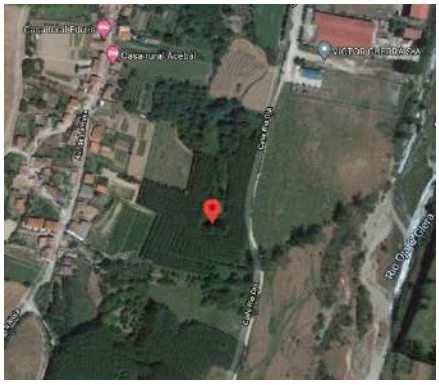

En el año 1.929, D. Juan Gómez Repes (Don Juanito) Cura Párroco del pueblo, se da cuenta de la situación y trata de buscar una solución para conseguir cosechas seguras y abundantes en los campos del pueblo. Y por su cuenta, y con la ayuda de los vecinos mediante veredas, promueve y construye el "CANAL DE LAS FUENTES" en el paraje de Prados de Casa.

Con este canal de un pequeño trayecto, recogiendo el agua de los manantiales en el paraje "Las Fuentes de Casa", se construye un canal capaz de regar las huertas cercanas y con posibilidad de, construyendo una regadera que pasa por el centro del pueblo, llegar a regar los prados y huertas de la parte norte del pueblo cuando sus manantiales se quedan secos o escasos de agua.

Manantial del Canal Prados de la Fuente. Recogieron el agua dándole una profundidad de unos 8/10 metros, y obrando únicamente para sostener las paredes de piedra mediante esos soportes de cemento. El canal se conduce bajo tierra como unos 200 metros, y en esta finca de la Elo Villar, se descubre para poder realizar limpiezas del mismo. El agua sigue pasando a unos 8 metros de profundidad.

Canal a la vista después de salir del túnel y ya de cara al pueblo. Las paredes se conservan desde los años 30 del siglo pasado, de piedra.

Canal de Turres:

Coordenadas: 42.37391789 -2.98532311

Antes de finalizar los años 30, Don Juanito sigue con su empeño de ayudar al pueblo de Santurde en su lucha contra el hambre y las necesidades, y comienza otro proyecto, éste mucho mayor y de más envergadura que el anterior del Canal de la Fuente.

El Canal de Turres, que, con la ayuda de las veredas de los vecinos, y el escaso capital recaudado en esos momentos. No estuvo escaso de oposición por parte de gente del pueblo que veía una empresa costosa, y falta de interés en esos momentos. Pero Don Juanito lo tenía claro. La única forma de asegurar para todos los años el agua con la que regar los campos de Santurde era hacer un GRAN “CANAL DE TURRES” que no se secara nunca.

El Canal de La Fuente, había años que, en verano y otoño, se secaba.

Había por tanto que construir uno en pleno rio Oja, que recogiera suficiente agua para surtir a los campos todos los años, incluso los años de sequía.

Por ello se hizo este nuevo canal, más grande y de mayor capacidad. Se construyó en Turres, pago situado al sur del pueblo dirección a Ojacastro, casi pegando ya a su jurisdicción.

Se construyó gracias a la labor del cura D. Juan Gómez Repes, y mediante veredas del pueblo se consiguió traer un riego seguro para el verano que convertía en regadío la práctica totalidad del “pago” de labranza.

Nacimiento del Canal de Turres. Dentro y bajo tierra, a unos 9 metros de profundidad, existe un espacio donde se recogen las aguas de la pata de gallina realizada a lo largo de unos 50 metros para captar el máximo de agua.

Canal de Turres y su primer trayecto.

Canal de Aliende:

Nuevo sistema de riego, años 1.970

Coordenadas: 42.3738520 -2.98208937

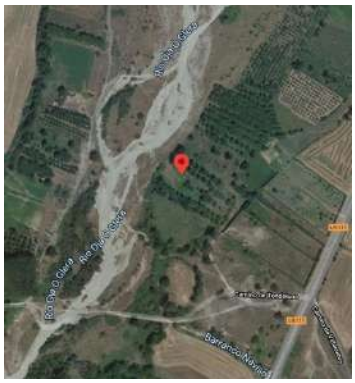

(Situación del pozo de dónde se saca el agua mediante 3 motores eléctricos, dos para el riego por aspersión en la parte de la derecha de la carretera bajando de Ezcaray a Santo Domingo. Y el tercer motor se usa para regar mediante “a río”, en la parte izquierda de la carretera bajando de Ezcaray a Sano Domingo).

Todo el pago de Aliende, derecha de la carretera, bajando de Ezcaray, se riega por su propio peso, los motores dan suficiente fuerza para no precisar motor para regar por aspersión. Con el 3º motor, se riega la parte de la izquierda de la carretera a río. Estos motores se encuentran en una caseta al lado del pozo, la electricidad viene de una conexión-transformador de Iberdrola situada más hacia fuera del río.

Canal viejo de Aliende:

Coordenadas; 42.371991 -2.983579

Este sistema de regadío se hizo sobre los años 50 del siglo pasado, y se concreta en sacar agua del rio Oja por su ribera derecha, pasar la carretera y regar parte del pago de Aliende.

Para conducir el agua desde el cauce del río a los prados, y fincas de la ribera, se hacían diversas tomas mediante presas de canto rodado y barda de salciñas que se sujetaban con estacas.

Cada año debían buscar la trayectoria del río, apresar el agua y conducirla, bajándola hacia la derecha de la ribera, justo a la altura del pozo viejo de Los Gilas, y se sacaba fuera del río mediante unas regaderas que se hacían todos los años.

Fotografía del lugar dónde se recogía el agua directamente en el río.

Regadío que viene desde el canal de Turres, por el camino del Ubro hasta el pueblo. Riega Las fincas del Ubro, llega al pueblo por la calle Gabriel Arnáiz, pasa por las piscinas y sigue regando las huertas de la parte norte del pueblo.

Fotografia del canal de Turres pasando por la calle G. Arnáiz



Distribución de agua potable, y alcantarillado en el pueblo.

Registro agua año 1.976 red de agua potable y alcantarillado.

En el año 1.976 se realiza la obra de canalización de agua potable a todas las casas del municipio, así como la recogida de aguas sucias de las viviendas y del agua de lluvia.

Pozos de propiedad municipal:

Hasta ese momento dentro del pueblo existían unos pozos de agua potable de propiedad pública que daban el servicio a toda la población que no disponía de pozo particular en su casa.

Recogemos aquí los pozos públicos y su situación. En el año 1.976 no estaban ya todos en uso, y finalmente al meter el agua en las casas se taparon todos.

1º.- Calle Avda. De La Rioja, al pasar la casa chalet de Carmelo Maguregui, en la calleja que va a la Plaza San Millán, a unos 30 metros desde la calle Avda. De La Rioja, en la parte derecha de la calleja, junto a unos pajares propiedad de Narciso Cámara. Allí estaba el pozo.

2º.- En Avda. De La Rioja, pegando a lo que hoy es la Casa Rural El Acebal, allí estaba otro pozo.

3º.- En Avda. De La Rioja, subiendo, donde se bifurca la calle haciendo un picón con la Calle San Millán.
La casa era propiedad de Gregorio Rojo, hoy vendida y reconstruida.
En dicho picón hoy hay un jardín de la dicha casa, cercado, allí estaba el pozo.

4º.- En Avda. De La Rioja, al llegar a la casa de Jerónimo Montoya, hoy de las hijas, pegando a dicha casa hay una entrada a las huertas traseras.
A unos 7 metros desde la calle Avda. De La Rioja, entrando por dicha calleja, estaba el pozo.

5º.- En Avda. Santo Domingo, casa de “Paraguas”, dónde ahora vive Marian y Antonio García, en la calle, pegado a dicha casa estaba el pozo.

6º.- Avda. Santo Domingo, entrada hacia la casa de Concha Peña (José Luis Martínez), y hacia la casa de Raúl Espinosa.
Entre esas dos casas en dicha calleja de acceso, estaba el pozo.

7º.- Calle Buenaventura Uruñuela, casa de Gregorio (Padre de Celia), entre las dos casas de Gregorio, la vieja y la nueva, allí estaba el pozo.

8º.- Calle San Martín, bajando a la izquierda, hay una placita, justo en lo que era la casa de Olegario, hoy de su hijo Jesús (vive en Barcelona), pegando a la casa de Maribel Delgado, allí estaba el pozo.

9º.- Calle Buenaventura Uruñuela, casa de Ponciano (Padre de Emiliano). Hoy esta casa es propiedad de Ricardo y Nuria.

El pozo estaba en la misma calle B. Uruñuela, pegando a dicha casa.

Pozos de propiedad privada:

10º.- Pegando a la casa palacio de los Azcarate, justo dónde estuvo una cafetería. Hoy este local es propiedad de un pintor de Santo Domingo (Pinturas Solar-Rioja), allí había un pozo de agua potable.

11º.- La Noria: Frente a la casa palacio de los Azcarate, y de su propiedad, existía una finca rústica cercada totalmente.

Hoy esa finca está totalmente urbanizada con una calle y chalets a ambos lados, la calle se llama Don Juan Gómez Repes (Propulsor de los canales de riego en los años 30 y 39 del siglo XX), pues bien, a la altura de la mitad de la calle, allí estaba la noria de riego para la finca.

Santurde, Enero del año 2.021

Isaac Palacios Metola

Bibliografía: Alfredo Montoya Repes “Benefactores de Santurde”; J.B. Merino Urrutia “La cuenca del Oja y su Comarca” Codicilio de Ulizarna; Catastro del Marqués de la Ensenada; Madoz; PARES Archivo Histórico; Archuivo de la Real Chancilleria de Valladolid.